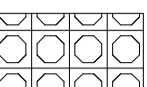
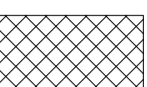



VOIR PLAN 5a

LEGENDE

- Limite communale
- ■ ■ ■ ■ Limite de zone
-  Espace boisé classé à protéger, à conserver ou à créer
au titre de l'article L.113-1 du Code de l'Urbanisme
-  Emplacement réservé
- ***** Haies à protéger au titre de l'article ~~L.120-1-7°~~ **L.151-23** du Code de l'Urbanisme
- ◆◆◆◆◆ Murs à protéger au titre de l'article ~~L.120-1-7°~~ **L.151-19** du Code de l'Urbanisme
-  Partie visible sur un autre plan
- UA** Zone urbaine ancienne
- UB** Zone urbaine d'habitat mixte
- 2 AU** Zone naturelle d'extension future à urbaniser (urbanisable après modification du PLU) ~~et révision du Schéma Directeur du Vexin-Gablons~~
- A** Zone agricole
- N** Zone naturelle à protéger

URBA-SERVICES 83, rue de Tilloy - BP 401 - 60004 BEAUVAIS CEDEX
 CABINET DE CONSEILS EN URBANISME Téléphone : 03.44.45.17.57
 Fax : 03.44.45.04.25

Commune de CHAVENCON

PLAN LOCAL D'URBANISME

Modification n°2

DOCUMENT PROVISOIRE

5b

REGLEMENT GRAPHIQUE PLAN DE DECOUPAGE EN ZONES "Village"

Echelle : 1/2000e

